



fragments

Arqueologia Estudis i Gestió del Patrimoni.
Plaça de Can Gassol, núm. 18 08301 Mataró
info@fragments.es
tel.93.790.87.34

MEMÒRIA D'INTERVENCIÓ ARQUEOLÒGICA MAIG 2012

**ABAIXADORS, 11;
TARONGETA, 1
REF.: 001/10**

(BARCELONA, EL BARCELONÈS)

DIRECCIÓ ARQUEOLÒGICA: Adriana Vilardell Fernàndez

DATES DE LA INTERVENCIÓ: 22 del II al 24 del II del 2010-20-03-2010

DATA D'ENTREGA: 02 del V del 2012

FITXA TÈCNICA

NOM DEL JACIMENT: Abaixadors ,11 / Tarongeta, 1

NOM DE LA INTERVENCIÓ: Abaixadors, 11 / Tarongeta, 1

REF.: 001 / 10

MUNICIPI: Barcelona

COMARCA: Barcelonès

TIPUS D'INTERVENCIÓ: Preventiva

COORDENADES GEOGRÀFIQUES:

UTM (H31, ED50) 431632.016, 4581823.768

MSNM: 4,50m

TREBALLS REALITZATS: Fossat d'ascensor.

RESULTATS: Estructures de desaigna de la finca contemporània.

RESOLUCIÓ: 437 k121 N-B2010/-1 4956

DATES DE LA RESOLUCIÓ: del 22 del II al 5 del III del 2010

DATES DE LA INTERVENCIÓ: del 22 del II al 24 del II del 2010

PROTECCIÓ DEL JACIMENT:

- Llei 9/1993, de 30 de setembre de 1993, del Patrimoni Cultural Català (DOGC núm.1807).

- Decret 78/2002, de 5 de març de 2002, del Reglament de protecció del patrimoni arqueològic i paleontològic (DOGC núm. 3594).

DIRECCIÓ: Adriana Vilardell Fernàndez

EQUIP HUMÀ: 2 peons proporcionats per la constructora.

PROMOCIÓ: Ass. de veïns carrer Abaixadors 11

ÍNDEX

1.	INTRODUCCIÓ	4
2.	MOTIUS DE LA INTERVENCIÓ	4
3.	MARC GEOGRÀFIC I GEOLÒGIC	5
4.	CONTEXT HISTÒRIC I ANTECEDENTS ARQUEOLÒGICS	7
5.	METODOLOGIA.....	9
6.	DESCRIPCIÓ E INTERPRETACIÓ DELS TREBALLS REALITZATS	10
7.	CONCLUSIÓ	12
8.	BIBLIOGRAFIA.....	13
	ANNEX 1. PLANIMETRIES.....	14
	ANNEX 2. FOTOGRAFIES	15
	ANNEX 3. FITXES D'UE.....	21

1. INTRODUCCIÓ

El present informe recull la memòria de la intervenció arqueològica realitzada al **carrer Abaixadors número 11 i Tarongeta número 1**, amb número de registre del MUHCBA **001/10**, realitzada al districte de Ciutat Vella (Barcelona – Barcelonès). La intervenció arqueològica ha estat duta a terme per l'empresa **FRAGMENTS®**, sota la direcció científica de l'arqueòloga Adriana Vilardell Fernández, amb el corresponent permís de la Direcció General del Patrimoni Cultural. La intervenció s'ha dut a terme entre els dies 22 i 24 de Febrer del 2010.

2. MOTIUS DE LA INTERVENCIÓ

Degut a que la comunitat de veïns de la finca situada al carrer d'Abaixadors número 11, ha decidit instal·lar un ascensor, s'ha dut a terme la construcció d'un fossat de 1,75m de longitud, 1,20m d'amplada i 1,50m de fondària per tal d'encabir-hi la caixa de l'esmentat ascensor.

La finca afectada es troba veïna a l'església de Santa Maria del Mar, a l'antic barri de la Ribera, una zona d'expansió de la ciutat en època medieval.

Aquesta ubicació en una zona de la ciutat amb alt potencial arqueològic, ha desembocat en el fet d'haver-se de dur a terme un seguiment dels rebaixos originats en la construcció del citat fossat.

Cal fer esment del fet que la finca afectada, coneguda com a Casa Joaquim Boles, es troba inclosa en el Pla Especial de Protecció del Patrimoni Arquitectònic i al Catàleg del Districte I de Ciutat Vella.

3. MARC GEOGRÀFIC I GEOLÒGIC

La comarca del Barcelonès, compren el territori estès entre la mar Mediterrània i la serralada Litoral, en el tram conegut com a Collserola i delimitat pèls rius Llobregat i Besòs. Des del punt de vista morfològic, doncs, s'aprecien dues grans unitats, Collserola i el Pla.

A la serra de Collserola hi trobem una formació de *horts* composta per materials granítics i esquistosos, limitats al nord pel Vallès (sector central de la depressió pre-litoral), a llevant amb el turó de Roquetes (Besòs), al sud el turó de Valldaura i a l'oest pel Llobregat.

En quant al Pla, es troba obert a mar i limitat per la serralada Litoral (composta de llicorelles silurianes assentades en un basament granític) i a migjorn per la falla que segueix ran de mar des del Garraf i turó de Montjuïc fins al turó de Montgat, més enllà del Besòs.

En el miocè i pliocè, damunt del sòcol paleozoic, sedimentaren dipòsits marins del qual en són testimonis una sèrie de petits i suaus turons (dels Ollers, del Tàber, de les Falzies, de la Bota). La falla es fa visible al Pla, ja que si des de Collserola, els dipòsits baixen de manera continuada, suau i regular, al punt de contacte entre Ciutat Vella i l'Eixample, es produeix una ruptura amb la presència d'un salt o esglaó d'uns 20m. Aquest és clarament visible en la morfologia urbana (la baixada de Jonqueres, de la Via Laietana, els carrers d'Estruch, de les Moles i Jovellanos). Salt aquest, que fou aprofitat per la defensa de la ciutat situant-hi les muralles o a nivell econòmic, explotat amb la ubicació de diversos molins a la zona coneguda com de les Moles (actual carrer de les Moles).

De l'esglaó cap a mar ja no hi ha sòcol de llicorella ni de granit, sinó que ens trobem un mantell al·luvial format per les aportacions de les rieres, dels torrents, dels deltes dels rius veïns i del corrent litoral.

En aquest sector del Pla es formen maresmes i estanyols, però com que la costa s'ha anat avançant, molts d'aquests ja no existeixen en l'actualitat, tot i que molts d'ells han continuat vius en els topònims de la ciutat (Banyols a la marina de Provençals, la Llavinera al Portal Nou, la Llacuna, i la Llanera al Llobregat, o l'estany del Cagalell al Port).

Referent al terme municipal de Barcelona, que és el que ens ocupa en aquest cas, arriba a una extensió de 1.754.900h, i s'estén a la costa mediterrània en una plana de 5km d'amplada, delimitada al nord oest per la serra de Collserola (que culmina a 512msnm amb el Tibidabo) i a l'est i oest amb els sectors deltaics del Besòs i el Llobregat.

La seva funció de capital sempre ha estat afavorida per la situació geogràfica de la plana, on conflueixen els dos grans eixos de comunicació que travessen en direcció sud-nord la Catalunya central (el Llobregat, i l'eix Besòs-Congost-Ter).

Com hem esmentat abans, ens trobem davant un territori format a causa de l'acumulació de sediments provinents de les rieres, torrents i deltes dels

rius propers a la ciutat així com de sediments marins (és reconegut que en els darrers segles, Barcelona ha guanyat terreny al mar).

En aquesta plana completament urbanitzada, destaquen varies zones clarament diferenciades, per una banda s'identifica el nucli antic que correspon a al primitiva ciutat romana situada al Mont Tàber (15m snm) proper al mar. En segon lloc, tenim el morrot de Montjuïc, al sud, que s'aixeca suaument al Pla i que cau bruscamment sobre el mar, fent-se inexpugnable el seu accés des d'aquesta posició, i els ravals més pròxims que s'originaren entorn a aquets nuclis.

Per altra banda, tenim tota una sèrie de nuclis poblacionals que emergits fora muralles acabaran essent absorbits per la ciutat en una de les seves dues importants crescudes (la construcció de les muralles medievals, entre els segles XIII i XIV o amb l'expansió del segle XIX, amb la creació de l'Eixample)

En el cas que ens afecta, el barri de la Ribera, en el seu origen, Vilanova del Mar, ens apareix com un dels primers suburbis de la ciutat medieval, que creix paral·lel de la línia de costa, format per una base geològica de sorrells movedissos, solcats per la riera, que en la seva part alta, duia el nom de torrent Pregon, però que en la seva proximitat a la platja deuria perdre rellevància.

La zona tot i ser molt habitada i important per a la ciutat, no es veié inclosa dins de la línia de muralla fins al segle XVI (1541-1543) moment en que es construí la muralla de mar i els baluards de Marina es a dir, el de Llevant o del Vi, o Sant Ramón, i el de Migdia.

4. CONTEXT HISTÒRIC I ANTECEDENTS ARQUEOLÒGICS

Antecedents històrics¹

El barri de la Ribera, amb 29h de superfície, es troba delimitat pel carrer de la Princesa, el Passeig Martínez Arido, l'avinguda del Marquès de l'Argentera, la plaça de Palau, el passeig d'Isabel II, la plaça d'Antoni López i la Via Laietana.

Els orígens del barri els trobem en la vilanova del Mar, un *suburbium* de la Barcelona medieval, del que se'n té notícies ja al segle XI. Aquesta s'organitzava entorn a l'església de Santa Maria de les Arenes, i apareixen construccions, sobretot a partir de la dècada de 1060, quant amb la desviació del torrent del Merdançà, es començaren a assecar les llacunes i aiguamolls que fins llavors hi havia hagut a la zona.

Al segle XII, ja trobem una àrea edificada profusament, sobretot entorn al carrer que anava del mercat a Santa Maria del Mar, el dit carrer de Mar (posterior carrer de l'Argenteria), i que era curull d'obradors.

Els orígens dels noms que reben alguns dels carrers que hi ha a banda i banda de l'actual carrer de l'Argenteria es poden remuntar a aquestes dècades, així com el viari irregular que en sorgí, característic d'aquels sectors, on el creixement fou espontani i obra dels habitants a títol individual.

A partir del segle XIII i fins al segle XVII, moment en que decau el barri, es dona un constant augment d'ocupació de l'espai. Un dels elements vertebradors del barri en aquesta època serà el carrer de Montcada.

Tot i que en origen es tracta d'un barri artesà, la proximitat al port i a les zones d'intercanvi comercial com els alfòndecs, fa que part de la població benestant de la ciutat també habiti en aquest barri. Un exemple que demostra que ens trobem en un sector de la ciutat amb molt de pes econòmic, el tenim en el fet que al segle XIV es situa la Seca. Un altre, és l'intent de secessió de la Ribera.

Durant el segle XVII el barri entra en decadència degut en part al trasllat del port, fet que ocasiona l'ascensió del nou barri de la Mercè com a centre econòmic. D'altra banda, l'enderrocament de part del barri de la Ribera, per ordre de Felip V, per tal de construir el pla de la Ciutadella, provoca el desplaçament de bona part de la població.

Durant tot el segle XX, el barri de la Ribera patirà successius canvis a nivells urbanístics, entre els que es poden comptar l'obertura del carrer de la Princesa (1854) i que separarà aquests del barri de Sant Pere, al que estava unit des de la construcció del carrer de Montcada; l'obertura de la Via Laietana (1908), que suposa l'enderroc parcial de la part més propera al barri gòtic, i darrerament les fases de restauració i esponjament del barri, associats a una revifalla d'aquest com a centre d'interès turístic.

¹ VV.AA. (1992), VV.AA. (1997)

Antecedents arqueològics

Els antecedents arqueològics en aquesta zona de la ciutat, són, evidentment nombrosos, i s'organitzen, sobretot, a redós de l'església de Santa Maria del Mar i del Mercat del Born. La primera ens referència tant el nucli fundacional de la Vilanova del Mar (amb Santa Maria de les Arenes) com un dels elements vertebradors del barri de la Ribera. El segon, és el màxim exponent en la documentació de la part del barri enderrocat per ordre de Felip V per tal de poder construir el pla de la Ciutadella.

De forma més dispersa, al llarg del carrer de l'Argenteria i fins al passeig del Born, incloent-hi alguns carrers veïns, es documenten restes d'ocupació romana, articulades en dues fases, una primera, datada entorn al segle I dC, i referenciada en estructures domèstiques suburbanes, vies de comunicació i estratigrafia, i una segona fase datada entre els segles IV i VI dC, en la que la zona és emprada com a necròpolis².

La intervenció arqueològica més pròxima a la nostra zona d'actuació, fou la duta a terme per J.O. Granados i J.A. Muñoz, el 1983³.

En aquesta intervenció situada en un solar delimitat pels carrers de Tarongeta, Argenteria i la plaça Víctor Balaguer, es documentaren restes d'estructures domèstiques datades entre el segle XX i època romana, essent el més rellevant, la documentació de la *pars urbana* d'una vil·la ubicada cronològicament al segle I dC. Aquesta quedava identificada en les restes de dues habitacions amb murs d'*opus caementicium*, un paviment d'*opus signinum* i un altre d'*opus tessellatum* bicrom.

Les estructures domèstiques eren amortitzades amb els nivells d'inhumació tardoromans, on es documentaren tres enterraments en fossa simple datats entre els segles IV i VI dC

² Calpena, D. 2001 / Fàbregas, M. 2001 / Miró, N. 1997 / Ribas, M. 1967

³ Granados, J.O; Muñoz, J.A. 1983

5. METODOLOGIA

Els treballs han estat realitzats entre els dies 22 i 24 del mes de febrer del 2010.

L'excavació del fossat d'ascensor s'ha dut a terme de forma manual, amb la participació de dos peons cedits per l'empresa constructora, amb la supervisió de l'arqueòloga directora aportada per l'empresa d'arqueologia Fragments ®.

La documentació i registre tant dels nivells arqueològics com de les estructures sorgides s'ha fet seguint el mètode plantejat per E.C.Harris i A. Carandini. Aquest consisteix en registrar objectivament els elements i estrats que s'exhumen, realitzant una numeració d'aquets en forma d'Unitats Estratigràfiques (Ues), que permeten la individualització de cada element.

Cada UE es troba registrada en una fitxa de camp (en aquest cas s'empra la dissenyada pel MUHCBA) on s'indica la situació del jaciment, i les característiques de l'estrat (color, textura, consistència, materials que conté, cronologia aproximada, etc..), de l'estructura (tècnica constructiva, materials emprats, mides,etc..) del paviment o de l'element negatiu.

En paral·lel s'ha elaborat un registre gràfic de les estructures, elements negatius, paviments i estrats que s'han detectat al llarg de l'excavació. Aquest registre gràfic s'ha dut a terme mitjançant dibuix arqueològic, emprant per a les plantes, alçats i seccions l'escala suggerida pel MUHCBA, de 1:20. A banda, s'ha portat un registre fotogràfic emprant el sistema digital a color, tant del procés d'excavació com de les unitats estratigràfiques identificades.

Tot el material de registre fruit de la present intervenció arqueològica preventiva, s'entregarà en format digital i sobre paper, identificat amb el codi d'intervenció (001/10) facilitat pel MUHCBA.

Cal fer esment, que degut a la natura dels elements documentats (estructures i rebliments contemporanis) no s'ha recollit material arqueològic (en la seva majoria, es tractava de plàstics, ferros i fragments de macro i meso fauna) doncs no eren vinculants alhora d'establir cronologies.

6. DESCRIPCIÓ E INTERPRETACIÓ DELS TREBALLS REALITZATS

Els treballs arqueològics s'han iniciat el 22 de febrer del 2010 i han finalitzat el 24 del mateix mes.

En un primer moment es procedeix a la demolició d'un petit envà (UE 015) de maons de 0,30 x 0,15 x 0,05m de costat disposats en trencajunt, lligats amb morter de calç blanc. Aquest envà suposava una separació a l'interior de l'ull de l'escala, donant lloc a una habitació d'aigües.

Un cop desmuntat l'envà, es comença amb la demolició del paviment hidràulic (UE 001), elaborat amb rajoles de mosaic de 0,20 x 0,20 x 0,04m de costat, disposades a junta continua, lligades amb morter de calç gris.

Sota el paviment es documenta una estructura de planta rectangular (UE 002) elaborada amb maons massissos de 0,30 x 0,15 x 0,05m de costat, disposats a trencajunt i lligats amb morter de calç blanc. Aquesta estructura es trobava reblerta amb un massís de morter de calç, pedra de mida petita i mitjana i fragments de maons (UE 003).

Adossada a la estructura (UE 002) es documenta un tram identificat com a possible paviment (UE 004) bastit amb rajoles de 0,30 x 0,15 x 0,05m de costat, disposades a junta continua i lligades amb morter de calç.

Sota aquest paviment es documenta un tram de claveguera (UE 005), elaborada amb maons de 0,30 x 0,15 x 0,04m de costat, lligats amb morter de calç blanc, força disgregat. Aquesta conserva una orientació est-oest. Aquesta estructura queda amortitzada amb la construcció de l'estructura rectangular UE 002 i el massís UE 003.

Un cop documentada aquesta primera fase estructural, es continua amb la demolició del mur UE 002, el paviment UE 004 i la claveguera UE 005 deixant a la vista el massís UE 003. Aquest s'adossava a la paret mitjanera UE 006 i 011, i s'assentava sobre un nivell de terra molt solta, de color marró fosc, bastant orgànic (UE 009).

Un cop extret el nivell UE 009, es documenta un altre estrat (UE 010), de característiques sedimentològiques similars al primer, així com l'estructura d'una segona claveguera. Aquesta (UE 007), que conserva una orientació nord-sud, es bastida amb maons de 0,30 x 0,15 x 0,04m de costat, lligats amb morter de calç de color blanc.

Aquesta estructura de desaigua es reblerta amb un nivell llimós (UE 008), de color marró fosc, que conté restes de macro i meso fauna, fragments de maó i restes de plàstics.

Un cop documentada l'estructura, es continuen les tasques de demolició de la mateixa, i d'excavació de l'estrat UE 010.

Durant el rebaix, s'observa que la paret mitjanera UE 011, presenta una arcada (UE 006) bastida amb maons de 0,30 x 0,15 x 0,04, disposats en sardinell, lligats amb morter de calç de color blanc / ocre.

Els treballs de rebaix es donen per finalitzats al assolir la cota d'1,50m de fondària, sense que es documentin altres restes estructurals.

7. CONCLUSIÓ

Les restes arqueològiques documentades en la present intervenció preventiva, es poden organitzar en tres fases d'activitat, situades cronològicament entre el moment de construcció de la finca (1868) i el segle XX (el tipus de paviment de mosaic que cobria totes les restes ens fa creure que no podem avançar la cronologia de les restes més enllà de mitjans del segle XX).

El primer moment d'actuació, suposaria l'amortització del soterrani de la finca, identificat en la volta UE 006 amb un paquet important de sorres i argiles (UE 010). Aquesta acció es podria relacionar amb la construcció d'una nova xarxa de desguàs de la finca, identificada en la claveguera UE 007.

El segon moment d'activitat, es dona en substituir la claveguera UE 007 per la UE 005. L'orientació d'aquesta segona, paral·lela al traçat del carrer, fa pensar que desembocaria en un canal central no identificat en aquesta intervenció, i que si que desaguaria al carrer.

D'aquest mateix moment, sembla que seria la construcció del paviment UE 004.

La darrera fase d'actuació, suposaria l'amortització de la claveguera UE 005 amb la construcció de l'estructura rectangular UE 002 i el massís UE 003. Malauradament desconeixem la seva funció, doncs no es troba relacionada amb elements estructurals de la finca.

Tant la UE 002 com la UE 003, serien cobertes pel paviment hidràulic UE 001.

8. BIBLIOGRAFIA

Calpena, D. (2001), Memòria arqueològica conjunta de les intervencions a l'entorn del passeig del Born, carrer Sombrerers, Fossar de les Moreres, placeta de Montcada i plaça del Fossar de les Moreres. Barcelona. Memòria inèdita dipositada a l'Àrea de Coneixement i Recerca de la Generalitat de Catalunya.

Fàbregas, M. (2001), Memòria de la intervenció arqueològica preventiva al Passeig del Born, plaça Montcada, carrer Sombrerers, i Fossar de les Moreres. (Barri de la Ribera, Barcelona). Barcelona. Memòria inèdita dipositada a l'Àrea de Coneixement i Recerca de la Generalitat de Catalunya.

Granados, J.O. ; Muñoz, J.A. (1983), Intervenció arqueològica al solar situat entre els carrers Tarongeta i plaça Victor Balaguer. Barcelona. Memòria inèdita dipositada a l'Àrea de Coneixement i Recerca de la Generalitat de Catalunya.

Miró, N. (1997), Memòria de la intervenció realitzada als carrers de l'Argenteria i Manresa. Barcelona. Memòria inèdita dipositada a l'Àrea de Coneixement i Recerca de la Generalitat de Catalunya.

Ribas, M. (1967), *Una necròpolis romana en la basilica de Santa Maria del Mar, de Barcelona* a Monografias, vol 29. Instituto de Prehistoria y Arqueologia. Barcelona

VV.AA. (1992), Catalunya Romànica. Vol. XX El Barcelonès. Enciclopèdia Catalana. Barcelona

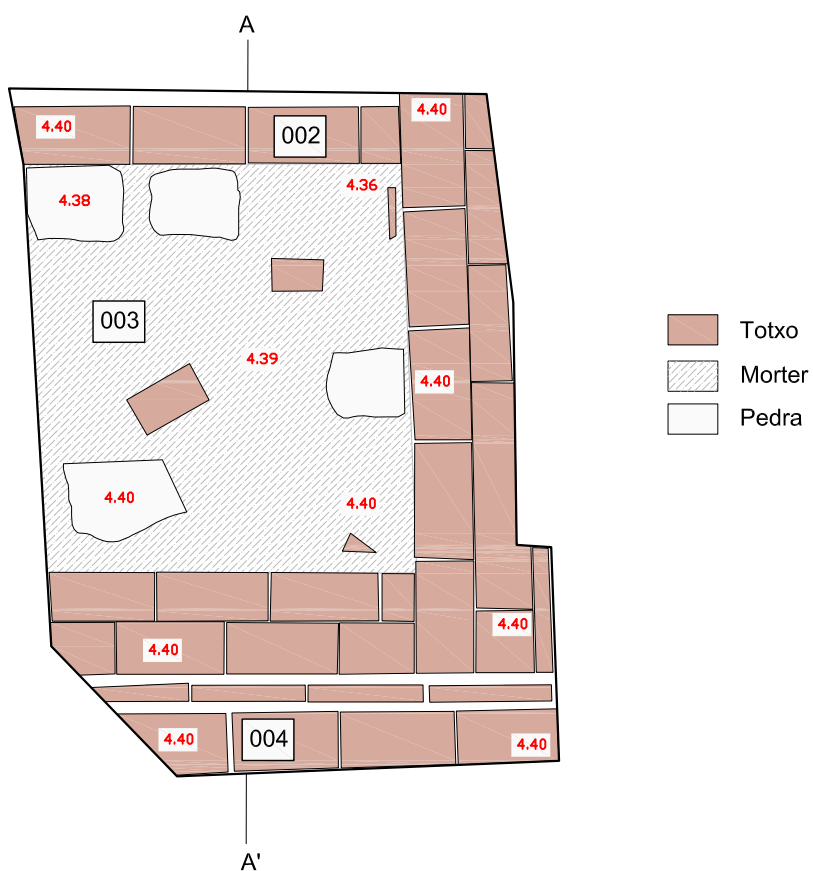
VV.AA. (1997), *El barri de la Ribera, bonic i dissortat*. a Els barris de Barcelona, vol I: Ciutat Vella. L'Eixample. Enciclopèdia Catalana. Barcelona

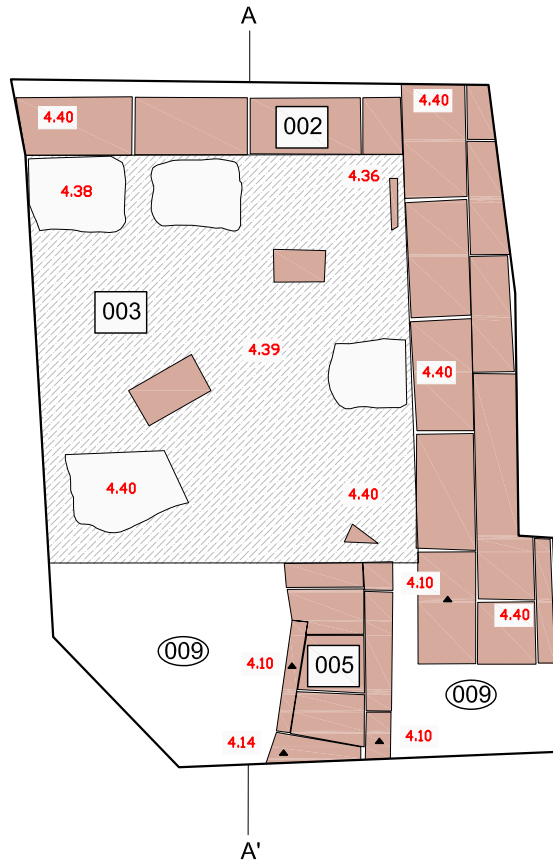
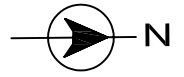
ANNEX 1. PLANIMETRIES




Llistat de planimetries

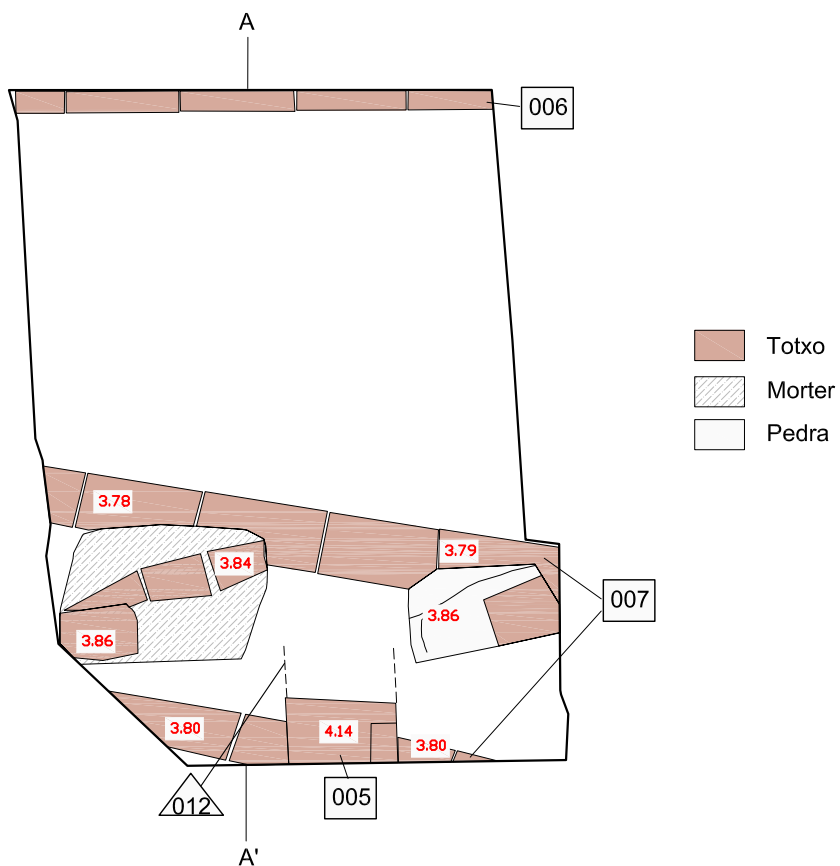
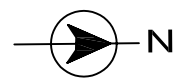
Làmina 1 : Planta de situació
Làmina 2 : Planta 1
Làmina 3 : Planta 2
Làmina 4 : Planta 3
Làmina 5 : Secció A-A'(est-oest)
Làmina 6 : Alçat oest

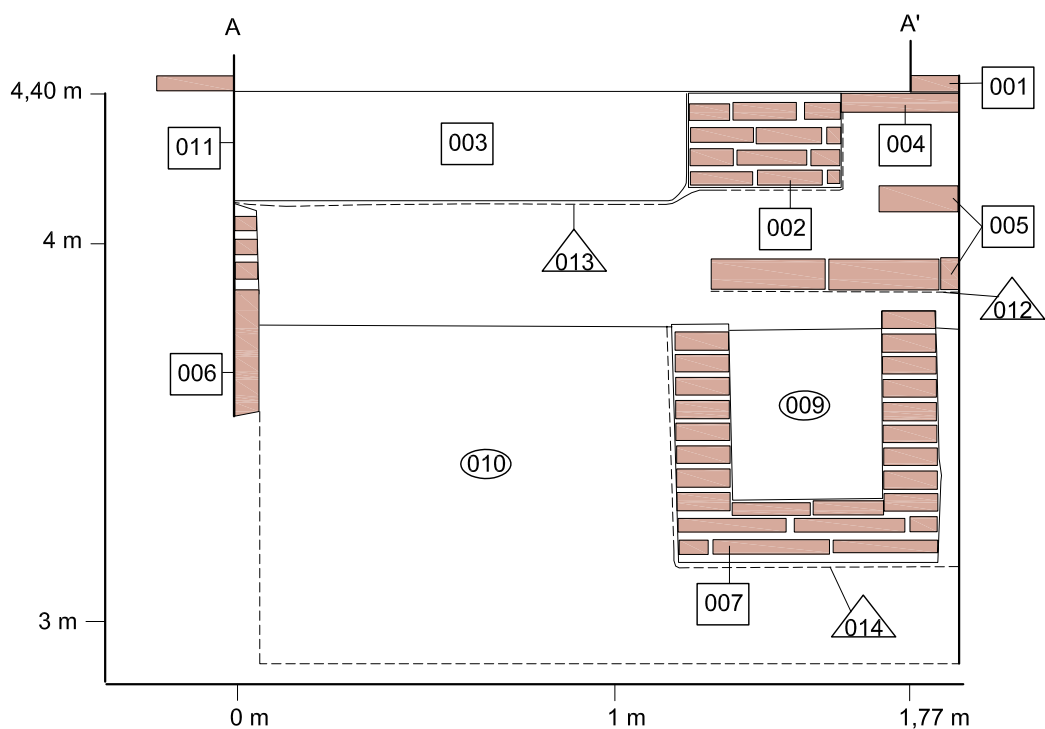






-  Totxo
-  Morter
-  Pedra





- Totxo
- Morter
- Pedra



CARRER ABAIXADORS 11 - TARONGETA 1 (BARCELONA)
 CODI: 001/10

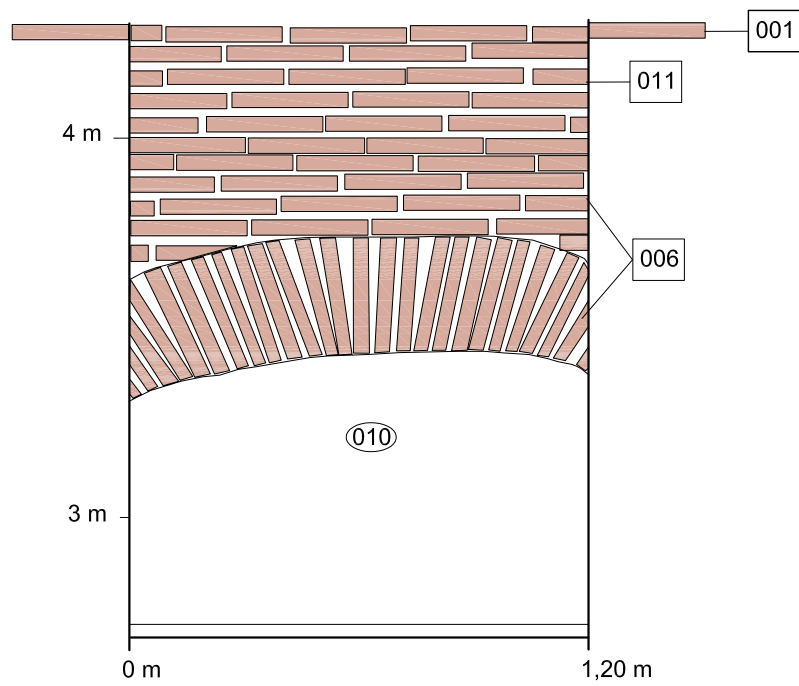
DIRECCIÓ ARQUEOLÒGICA:
 Adriana Vilardell
 PLANIMETRIA: Adriana Vilardell

LÀMINA
 5/6

SECCIÓ

Març
 2010

ESCALA
 1:20
 DIN A4



- Totxo
- Morter
- Pedra

ANNEX 2. FOTOGRAFIES

Llistat de fotografies

Fotografia 1 : Demolició de l'envà UE 015

Fotografia 2 : Paviment UE 001

Fotografia 3 : Estructures UEs 002 i 003 i paviment UE 004

Fotografia 4 : Claveguera UE 005

Fotografia 5 : Estrat UE 009

Fotografia 6 : Foto inicial de la claveguera UE 007

Fotografia 7 : Claveguera UE 007

Fotografia 8 : Arcada UE 006

Fotografia 9 : Foto final. Paret mitjanera UE 011, arcada UE 006 i estrat Ue 010



Foto 1 : Demolició de l'envà UE 015



Foto 2 : Paviment UE 001



Foto 3 : Estructures UEs 002 i 003 i
paviment UE 004



Foto 4 : Claveguera UE 005



Foto 5 : Estrat UE 009



Foto 6 : Foto inicial de la
claveguera UE 007



Foto 7 : Claveguera UE 007



Foto 8 : Arcada UE 006



Foto 9 : Foto final. Paret mitjanera UE 001,
arcada UE 006 i estrat UE 010

ANNEX 3. FITXES D'UE

FITXA D'UNITATS ESTRATIGRÀFIQUES

PUNT D'INTERVENCIÓ ARQUEOLÒGICA

Codi: 001/-10

Intervenció: Abaixadors 11, Tarongeta 1

U.E.:

001



UBICACIÓ:

Sector:

Zona:

Cala:

Àmbit:

COTES:

minima: 4,42

màxima: 4,44

Definició:

Paviment

Consistència:

Criteris de diferenciació:

Superfície:

1,08

Color:

Fiabilidad estratigràfica:

COMPONENTS

Geològics:

Orgànics:

Artificials:

Rajoles imoerter de calç

SEQÜÈNCIA FÍSICA

Igual a:

En contacte amb:

Se li adossa:

S'adossa a: 011

Cobert per:

Cobreix: 002,003,004

Tallat per:

Talla:

Reomplert per:

Reomple:

DESCRIPCIÓ

Paviment hidràulic elaborat amb rajoles de mosaic, de 0,20 x 0,20 x 0,02m de costat, disposades a junta continua. Disposades sobre un llit de morter de calç blanc, molt compacte.

ESTAT DE CONSERVACIÓ

Bo

Data Actuació: 22/02/2010

Fitxa revisada per:

Responsable: Adriana Vilardell Fernández

Compr. de documentació

Foto

Fitxa

Dibuix

PROCÉS D'EXCAVACIÓ

Documentació i demolició del paviment i de la seva preparació per tal de poder continuar amb el procés d'excavació.

data inici: 2/02/2010 data final: 22/02/2010

INTERPRETACIÓ

Paviment de la finca contemporània.

MATERIALS REPRESENTATIUS

Rajoles de mosaic.

REFERENCIA MATERIALS

Fulls d'inventari núm.:

ELEMENTS I CRITERIS DE DATACIÓ

Situació estratigràfica i característiques constructives.

CRONOLOGIA

Segona meitat del segle XIX i inicis del XX

OBSERVACIONS

ARXIU

Plantes:

num.:

Seccions-alçats

num.:

Fotografia

diapo:

B/ N:

Color:

FITXA D'UNITATS ESTRATIGRÀFIQUES


PUNT D'INTERVENCIÓ ARQUEOLÒGICA

Codi: 001/-10

Intervenció: Abaixadors 11, Tarongeta 1

U.E:

002



UBICACIÓ:

Sector:

Zona:

Cala:

Àmbit:

COTES:

minima: 4,14

màxima: 4,40

Definició:

Estructura mural

Consistència:

Criteris de diferenciació:

Superfície:

0

Color:

Fiabilidad estratigràfica:

COMPONENTS

Geològics:

Orgànics:

Artificials:

Maó de 0,30 x 0,15 x 0,04, i morter de calç blanc.

SEQÜÈNCIA FÍSICA

Igual a:

En contacte amb: 009

Se li adossa: 003

S'adossa a: 006

Cobert per: 001

Cobreix:

Tallat per:

Talla:

Reomplert per:

Reomple: 013

DESCRIPCIÓ

Estructura mural de planta rectangular, bastida amb maons de 0,30 x 0,15 x 0,05m de costat, disposats a trencajunta, i lligats amb morter de calç blanc, de gra fi i compacte.

ESTAT DE CONSERVACIÓ

Bó

Data Actuació: 22/02/2010

Fitxa revisada per:

Responsable: Adriana Vilardell Fernandez

Compr. de documentació

Foto

Fitxa

Dibuix

PROCÉS D'EXCAVACIÓ

Documentació i desmuntatge per tal de poder continuar amb el procés d'excavació.

data inici: 2/02/2010 data final: 22/02/2010

INTERPRETACIÓ

Estructura de funció indeterminada.

Es tracta d'un possible mur perimetral de planta rectangular (no s'ha pogut documentar en extensió, doncs continuava fora dels límits de la zona afectada per la intervenció arqueològica), associat, possiblement a l'amortització d'un dipòsit o soterrani anterior.

MATERIALS REPRESENTATIUS

Maó i morter de calç.

REFERENCIA MATERIALS

Fulls d'inventari núm.:

ELEMENTS I CRITERIS DE DATACIÓ

Característiques constructives.

CRONOLOGIA

Segona meitat del segle XIX / Segle XX

OBSERVACIONS

ARXIU

Plantes:

num.:

Seccions-alçats

num.:

Fotografia

diapo:

B/ N:

Color:

FITXA D'UNITATS ESTRATIGRÀFIQUES


PUNT D'INTERVENCIÓ ARQUEOLÒGICA

Codi: 001/-10

Intervenció: Abaixadors 11, Tarongeta 1

U.E:

003



UBICACIÓ:

Sector:

Zona:

Cala:

Àmbit:

COTES:

minima: 4,10

màxima: 4,40

Definició:

Estructura

Consistència:

Criteris de diferenciació:

Superfície:

0,55

Color:

Fiabilidad estratigràfica:

COMPONENTS

Geològics:

Orgànics:

Artificials:

Pedra, maó i morter de calç blanc.

SEQÜÈNCIA FÍSICA

Igual a:

En contacte amb:

Se li adossa:

S'adossa a: 002,006

Cobert per: 001

Cobreix:

Tallat per:

Talla:

Reomplert per:

Reomple: 013

DESCRIPCIÓ

Estructura massissa, de planta rectangular, elaborada emprant la tècnica de l'encofrat, amb pedra de mida mitjana i petita, maons i fragments de maó i morter de calç blanc, de gra fi i molt compacte.

ESTAT DE CONSERVACIÓ

Bó

Data Actuació: 22/02/2010

Fitxa revisada per:

Responsable: Adriana Vilardell Fernández

Compr. de documentació

Foto

Fitxa

Dibuix

PROCÉS D'EXCAVACIÓ

Documentació i desmuntatge per tal de poder continuar amb el procés d'excavació.

data inici: data final:

INTERPRETACIÓ

Estructura que podria amortitzar les funcions de l'estructura UE 002, alhora que segella el dipòsit o soterrani de la finca.

MATERIALS REPRESENTATIUS

REFERENCIA MATERIALS

Fulls d'inventari núm.:

ELEMENTS I CRITERIS DE DATACIÓ

Característiques constructives.

CRONOLOGIA

Segona meitat del segle XIX / Segle XX

OBSERVACIONS

ARXIU

Plantes:

num.:

Seccions-alçats

num.:

Fotografia

diapo:

B/ N:

Color:

FITXA D'UNITATS ESTRATIGRÀFIQUES

PUNT D'INTERVENCIÓ ARQUEOLÒGICA

Codi: 001/-10

Intervenció: Abaixadors 11, Tarongeta 1

U.E:

004



UBICACIÓ:

Sector:

Zona:

Cala:

Àmbit:

COTES:

minima: 4,34

màxima: 4,38

Definició:

Paviment

Consistència:

Criteris de diferenciació:

Superfície:

0,06

Color:

Fiabilidad estratigràfica:

COMPONENTS

Geològics:

Orgànics:

Artificials:

Rajoles de 0,30 x 0,30 x 0,04

SEQÜÈNCIA FÍSICA

Igual a:

En contacte amb:

Se li adossa: 002

S'adossa a:

Cobert per: 001

Cobreix: 009

Tallat per:

Talla:

Reomplert per:

Reomple:

DESCRIPCIÓ

Paviment de rajoles disposades a junta continua, lligades amb morter de calç blanc.

ESTAT DE CONSERVACIÓ

Bó

Data Actuació: 22/02/2010

Fitxa revisada per:

Responsable: Adriana Vilardell Fernández

Compr. de documentació

Foto

Fitxa

Dibuix

PROCÉS D'EXCAVACIÓ

Documentació i demolició per tal de poder continuar amb el procés d'excavació.

data inici: 2/02/2010 data final: 22/02/2010

INTERPRETACIÓ

Paviment de la finca contemporània. Degut a que no s'han documentat més paviments sota d'aquest, podem creure que es tractaria del paviment original de la finca contemporània, construïda entorn al 1865. Malauradament només s'ha pogut documentar de forma parcial, i no es coneix la seva extensió real.

MATERIALS REPRESENTATIUS

REFERENCIA MATERIALS

Fulls d'inventari núm.:

ELEMENTS I CRITERIS DE DATACIÓ

Estratigràfics i característiques constructives.

CRONOLOGIA

Segona meitat del segle XIX.

OBSERVACIONS

ARXIU

Plantes:

num.:

Seccions-alçats

num.:

Fotografia

diapo:

B/ N:

Color:

FITXA D'UNITATS ESTRATIGRÀFIQUES

PUNT D'INTERVENCIÓ ARQUEOLÒGICA

Codi: 001/-10

Intervenció: Abaixadors 11, Tarongeta 1

U.E:

005



UBICACIÓ:

Sector:

Zona:

Cala:

Àmbit:

COTES:

minima: 3,86

màxima: 4,34

Definició:

Claveguera

Consistència:

Criteris de diferenciació:

Superfície:

0

Color:

Fiabilidad estratigràfica:

COMPONENTS

Geològics:

Orgànics:

Artificials:

Maó i morter de calç blanc.

SEQÜÈNCIA FÍSICA

Igual a:

En contacte amb: 009

Se li adossa:

S'adossa a:

Cobert per:

Cobreix:

Tallat per: 013

Talla:

Reomplert per:

Reomple: 012

DESCRIPCIÓ

Estructura de planta rectangular, amb orientació E-W, construïda amb rajoles de 0,30 x 0,15 x 0,04m de costat, disposades a trencajunta, i lligades amb morter de calç blanc, poc compacte.

ESTAT DE CONSERVACIÓ

Regular

Data Actuació: 22/02/2010

Fitxa revisada per:

Responsable: Adriana Vilardell Fernández

Compr. de documentació

Foto

Fitxa

Dibuix

PROCÉS D'EXCAVACIÓ

Documentació i demolició per tal de poder continuar amb el procés d'excavació.

data inici: 2/02/2010 data final: 22/02/2010

INTERPRETACIÓ

Claveguera que forma part de la primera xarxa de desaigna de la finca contemporània.

MATERIALS REPRESENTATIUS

REFERENCIA MATERIALS

Fulls d'inventari núm.:

ELEMENTS I CRITERIS DE DATACIÓ

Estratigràfics

CRONOLOGIA

Segona meitat del segle XIX / Segle XX

OBSERVACIONS

ARXIU

Plantes:

num.:

Seccions-alçats

num.:

Fotografia

diapo:

B/ N:

Color:

FITXA D'UNITATS ESTRATIGRÀFIQUES

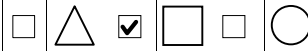
PUNT D'INTERVENCIÓ ARQUEOLÒGICA

Codi: 001/-10

Intervenció: Abaixadors 11 / Tarongeta 1

U.E:

006



UBICACIÓ:

Sector:

Zona:

Cala:

Àmbit:

COTES:

minima: 3,50

màxima: 4,10

Definició:

Mur

Consistència:

Criteris de diferenciació:

Superfície:

0

Color:

Fiabilidad estratigràfica:

COMPONENTS

Geològics:

Orgànics:

Artificials:

Maó i morter de calç blanc / ocre

SEQÜÈNCIA FÍSICA

Igual a:

En contacte amb:

Se li adossa: 001,002,003,009,010

S'adossa a:

Cobert per: 011

Cobreix:

Tallat per:

Talla:

Reomplert per:

Reomple:

DESCRIPCIÓ

Paret mitjanera de la finca contemporània, amb orientació N-S, elaborada amb maons de 0,30 x 0,15 x 0,04, disposats a trencajunta i lligats amb morter de calç de color blanc / ocre. A la seva part baixa, presenta una arcada construïda amb maons del mateix tipus, però disposats en sardinell, i lligats amb el mateix tipus de morter.

ESTAT DE CONSERVACIÓ

Bó

Data Actuació: 22/02/2010

Fitxa revisada per:

Responsable: Adriana Vilardell Fernández

Compr. de documentació

Foto

Fitxa

Dibuix

PROCÉS D'EXCAVACIÓ

Documentació.

data inici: 3/02/2010 data final: 23/02/2010

INTERPRETACIÓ

Paret mitjanera de la finca contemporània, l'arcada de la qual, indica la presència d'un soterrani, amortitzat, possiblement a inicis del segle XX.

MATERIALS REPRESENTATIUS

REFERENCIA MATERIALS

Fulls d'inventari núm.:

ELEMENTS I CRITERIS DE DATACIÓ

Estratigràfics i constructius.

CRONOLOGIA

Segona meitat del segle XIX.

OBSERVACIONS

ARXIU

Plantes:

num.:

Seccions-alçats

num.:

Fotografia

diapo:

B/ N:

Color:

FITXA D'UNITATS ESTRATIGRÀFIQUES


PUNT D'INTERVENCIÓ ARQUEOLÒGICA

Codi: 001/-10

Intervenció: Abaixadors 11, Tarongeta 1

U.E:

007



UBICACIÓ:

Sector:

Zona:

Cala:

Àmbit:

COTES:

minima: 3,14

màxima: 3,80

Definició:

Claveguera

Consistència:

Críteris de diferenciació:

Superfície:

0

Color:

Fiabilidad estratigràfica:

COMPONENTS

Geològics:

Orgànics:

Artificials:

Maó i morter de calç blanc.

SEQÜÈNCIA FÍSICA

Igual a:

En contacte amb:

Se li adossa:

S'adossa a:

Cobert per: 009

Cobreix:

Tallat per:

Talla:

Reomplert per: 008

Reomple: 014

DESCRIPCIÓ

Estructura de planta rectangular, amb orientació N-S, elaborada amb maons de 0,30 x 0,15 x 0,04m de costat, disposats a junta continua a la tapadora i la solera, i en sardinell a les parets. Els maons es troben lligats amb morter de calç blanc, poc compacte.

ESTAT DE CONSERVACIÓ

Bó

Data Actuació: 22/02/2010

Fitxa revisada per:

Responsable: Adriana Vilardell Fernández

Compr. de documentació

Foto

Fitxa

Dibuix

PROCÉS D'EXCAVACIÓ

Documentació i demolició
per tal de poder continuar amb el procés d'excavació.

data inici: 3/02/2010 data final: 23/02/2010

INTERPRETACIÓ

Claveguera relacionada amb la xarxa de desaigüa de la finca contemporània.

MATERIALS REPRESENTATIUS

REFERENCIA MATERIALS

Fulls d'inventari núm.:

ELEMENTS I CRITERIS DE DATACIÓ

Estratigràfics i constructius.

CRONOLOGIA

Segona meitat del segle XIX / Segle XX

OBSERVACIONS

ARXIU

Plantes:

num.:

Seccions-alçats

num.:

Fotografia

diapo:

B/ N:

Color:

FITXA D'UNITATS ESTRATIGRÀFIQUES

PUNT D'INTERVENCIÓ ARQUEOLÒGICA

Codi: 001/-10

Intervenció: Abaixadors 11, Tarongeta 1

U.E:

008



UBICACIÓ:

Sector:

Zona:

Cala:

Àmbit:

COTES:

minima: 3,50

màxima: 3,80

Definició:

Rebliment

Consistència:

Solta

Criteris de diferenciació:

Superfície:

0

Color:

Marró / gris

Fiabilidad estratigràfica:

Alta

COMPONENTS

Geològics:

Sorres fines

Orgànics:

Fragments de macro i meso fauna

Artificials:

Plàstics, còdols

SEQÜÈNCIA FÍSICA

Igual a:

En contacte amb:

Se li adossa:

S'adossa a:

Cobert per: 009

Cobreix:

Tallat per:

Talla:

Reomplert per:

Reomple: 007

DESCRIPCIÓ

Estrat de matriu sorrenca, de color marró / gris, solt i flonjo, molt orgànic.

ESTAT DE CONSERVACIÓ

Data Actuació: 22/02/2010

Fitxa revisada per:

Responsable: Adriana Vilardell Fernández

Compr. de documentació

Foto

Fitxa

Dibuix

PROCÉS D'EXCAVACIÓ

Documentació i extracció de l'estrat per tal de continuar amb el procés d'excavació.

data inici: 3/02/2010 data final: 23/02/2010

INTERPRETACIÓ

Estrat d'amortització de la claveguera UE 007, fruit de l'ús de la mateixa.

MATERIALS REPRESENTATIUS

Plàstics

REFERENCIA MATERIALS

Fulls d'inventari núm.:

ELEMENTS I CRITERIS DE DATACIÓ

Estratigràfics.

CRONOLOGIA

Segona meitat del segle XIX / Segle XX

OBSERVACIONS

ARXIU

Plantes:

num.:

Seccions-alçats

num.:

Fotografia

diapo:

B/ N:

Color:

FITXA D'UNITATS ESTRATIGRÀFIQUES

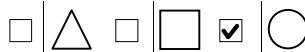
PUNT D'INTERVENCIÓ ARQUEOLÒGICA

Codi: 001/-10

Intervenció: Abaixadors 11, Tarongeta 1

U.E.:

009



UBICACIÓ:

Sector:

Zona:

Cala:

Àmbit:

COTES:

minima: 3,80

màxima: 4,34

Definició:

Estrat

Consistència:

Solta

Criteris de diferenciació:

Superfície:

0

Color:

Marró fosc

Fiabilidad estratigràfica:

COMPONENTS

Geològics:

Sorres i argiles

Orgànics:

Artificials:

Fragments de maó i pedra de mida petita

SEQÜÈNCIA FÍSICA

Igual a: 010

En contacte amb: 005,007,010

Se li adossa:

S'adossa a: 006

Cobert per:

Cobreix:

Tallat per: 013

Talla:

Reomplert per:

Reomple:

DESCRIPCIÓ

Nivell de matriu sorrenca, amb traçes d'argila, de color marró fosc, solt. Presenta bossades de sorres netes.

ESTAT DE CONSERVACIÓ

Data Actuació: 22/02/2010

Fitxa revisada per:

Responsable: Adriana Vilardell Fernández

Compr. de documentació

Foto

Fitxa

Dibuix

PROCÉS D'EXCAVACIÓ

Documentació i extracció,
per tal de poder continuar amb el procés d'excavació.

data inici: 3/02/2010 data final: 23/02/2010

INTERPRETACIÓ

Amortització del soterrani identificat a partir de la volta UE 006. Es podria tractar d'una anivellació relacionada amb la construcció de la xarxa de clavegueram de la finca.

MATERIALS REPRESENTATIUS

REFERENCIA MATERIALS

Fulls d'inventari núm.:

ELEMENTS I CRITERIS DE DATACIÓ

Estratigràfics

CRONOLOGIA

Segona meitat del segle XIX / Segle XX

OBSERVACIONS

ARXIU

Plantes:

num.:

Seccions-alçats

num.:

Fotografia

diapo:

B/ N:

Color:

FITXA D'UNITATS ESTRATIGRÀFIQUES

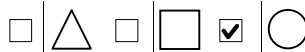
PUNT D'INTERVENCIÓ ARQUEOLÒGICA

Codi: 001/-10

Intervenció: Abaixadors 11, Tarongeta 1

U.E.:

010



UBICACIÓ:

Sector:

Zona:

Cala:

Àmbit:

COTES:

minima: 2,90

màxima: 3,80

Definició:

Estrat

Consistència:

Solta

Criteris de diferenciació:

Superfície:

0

Color:

Marró fosc

Fiabilidad estratigràfica:

COMPONENTS

Geològics:

Sorres, argiles

Orgànics:

Artificials:

SEQÜÈNCIA FÍSICA

Igual a: 009

En contacte amb: 006

Se li adossa:

S'adossa a:

Cobert per: 009

Cobreix:

Tallat per: 014

Talla:

Reomplert per:

Reomple:

DESCRIPCIÓ

Estrat de matriu sorrenca, amb bossades d'argiles, de color marró clar, solt.

ESTAT DE CONSERVACIÓ

Data Actuació: 22/02/2010

Fitxa revisada per:

Responsable: Adriana Vilardell Fernández

Compr. de documentació

Foto

Fitxa

Dibuix

PROCÉS D'EXCAVACIÓ

Documentació i extracció
per tal de poder continuar amb el procés d'excavació.

data inici: 3/02/2010 data final: 23/02/2010

INTERPRETACIÓ

Estrat d'amortització de soterrani identificat en la volta UE 006. Anivellació relacionada, possiblement, amb la construcció de la xarxa de desaigües de la finca contemporània.

MATERIALS REPRESENTATIUS

REFERENCIA MATERIALS

Fulls d'inventari núm.:

ELEMENTS I CRITERIS DE DATACIÓ

Estratigràfics.

CRONOLOGIA

Segona meitat del segle XIX / Segle XX

OBSERVACIONS

ARXIU

Plantes:

num.:

0

Seccions-alçats

num.:

0

Fotografia

diapo:

B/ N:

Color:

FITXA D'UNITATS ESTRATIGRÀFIQUES

PUNT D'INTERVENCIÓ ARQUEOLÒGICA

Codi: 001/-10

Intervenció: Abaixadors 11, Tarongeta 1

U.E.:

011



UBICACIÓ:

Sector:

Zona:

Cala:

Àmbit:

COTES:

minima: 4,20

màxima: 0

Definició:

Mur

Consistència:

Criteris de diferenciació:

Superfície:

0

Color:

Fiabilidad estratigràfica:

COMPONENTS

Geològics:

Orgànics:

Artificials:

Maó i morter de calç

SEQÜÈNCIA FÍSICA

Igual a:

En contacte amb:

Se li adossa:

S'adossa a: 006

Cobert per:

Cobreix:

Tallat per:

Talla:

Reomplert per:

Reomple:

DESCRIPCIÓ

Estructura mural bastida amb maons de 0,30 x 0,15 x 0,04m de costat, disposats a trencajunta, lligats amb morter de calç de color blanc, de gra fi i compacte. Presenta una orientació N-S.

ESTAT DE CONSERVACIÓ

Bó

Data Actuació: 22/03/2010

Fitxa revisada per:

Responsable: Adriana Vilardell Fernández

Compr. de documentació

Foto

Fitxa

Dibuix

PROCÉS D'EXCAVACIÓ

Documentació .

data inici: 3/02/2010 data final: 23/02/2010

INTERPRETACIÓ

Paret mitjanera, recreixement del mur UE 006.

MATERIALS REPRESENTATIUS

REFERENCIA MATERIALS

Fulls d'inventari núm.:

ELEMENTS I CRITERIS DE DATACIÓ

Estratigràfics.

CRONOLOGIA

Segona meitat del segle XIX / Segle XX

OBSERVACIONS

ARXIU

Plantes:

num.:

Seccions-alçats

num.:

Fotografia

diapo:

B/ N:

Color:

FITXA D'UNITATS ESTRATIGRÀFIQUES

PUNT D'INTERVENCIÓ ARQUEOLÒGICA

Codi: 001/-10

Intervenció: abaixadors 11 , Tarongeta 1

U.E:

012



UBICACIÓ:

Sector:

Zona:

Cala:

Àmbit:

COTES:

minima: 3,86

màxima: 4,14

Definició:

Negatiu de construcció

Consistència:

Criteris de diferenciació:

Superfície:

0

Color:

Fiabilidad estratigràfica:

COMPONENTS

Geològics:

Orgànics:

Artificials:

SEQÜÈNCIA FÍSICA

Igual a:

En contacte amb: 009

Se li adossa:

S'adossa a:

Cobert per:

Cobreix:

Tallat per:

Talla: 007

Reomplert per: 005

Reomple:

DESCRIPCIÓ

Negatiu de planta rectangular, amb orientació E-W.

ESTAT DE CONSERVACIÓ

Data Actuació: 22/03/2010

Fitxa revisada per:

Responsable: Adriana Vilardell Fernández

Compr. de documentació

Foto

Fitxa

Dibuix

PROCÉS D'EXCAVACIÓ

Desmuntatge al mateix moment que l'estructura de la claveguera UE 005, per tal de poder continuar amb el procés d'excavació.

data inici: 2/02/2010 data final: 22/02/2010

INTERPRETACIÓ

Rasa de construcció de la claveguera UE 005.

MATERIALS REPRESENTATIUS

REFERENCIA MATERIALS

Fulls d'inventari núm.:

ELEMENTS I CRITERIS DE DATACIÓ

Estratigràfics

CRONOLOGIA

Segona meitat del segle XIX / Segle XX

OBSERVACIONS

ARXIU

Plantes:

num.:

Seccions-alçats

num.:

Fotografia

diapo:

B/ N:

Color:

FITXA D'UNITATS ESTRATIGRÀFIQUES

PUNT D'INTERVENCIÓ ARQUEOLÒGICA

Codi: 001/-10

Intervenció: Abaixadors 11, Tarongeta 1

U.E:

013



UBICACIÓ:

Sector:

Zona:

Cala:

Àmbit:

COTES:

minima: 4,14

màxima: 4,40

Definició:

Negatiu de construcció

Consistència:

Criteris de diferenciació:

Superfície:

0

Color:

Fiabilidad estratigràfica:

COMPONENTS

Geològics:

Orgànics:

Artificials:

SEQÜÈNCIA FÍSICA

Igual a:

En contacte amb:

Se li adossa:

S'adossa a:

Cobert per: 001

Cobreix:

Tallat per:

Talla: 005,009

Reomplert per: 002,003

Reomple:

DESCRIPCIÓ

Negatiu de planta rectangular.

ESTAT DE CONSERVACIÓ

Data Actuació: 22/03/2010

Fitxa revisada per:

Responsable: Adriana Vilardell Fernández

Compr. de documentació

Foto

Fitxa

Dibuix

PROCÉS D'EXCAVACIÓ

Desmuntatge en el mateix moment que les estructures Ues 002 i 003, per tal de poder continuar amb el procés d'excavació.

data inici: 2/02/2010 data final: 22/02/2010

INTERPRETACIÓ

Negatiu de construcció del mur UE 002 i del massís UE 003.

MATERIALS REPRESENTATIUS**REFERENCIA MATERIALS**

Fulls d'inventari núm.:

ELEMENTS I CRITERIS DE DATACIÓ

Estratigràfics

CRONOLOGIA

Segona meitat del segle XIX / Segle XX

OBSERVACIONS**ARXIU****Plantes:**

num.:

Seccions-alçats

num.:

Fotografia

diapo:

B/ N:

Color:

FITXA D'UNITATS ESTRATIGRÀFIQUES

PUNT D'INTERVENCIÓ ARQUEOLÒGICA

Codi: 001/-10

Intervenció: Abaixadors 11, Tarongeta 1

U.E:

014



UBICACIÓ:

Sector:

Zona:

Cala:

Àmbit:

COTES:

minima: 3,14

màxima: 3,80

Definició:

Negatiu de construcció

Consistència:

Criteris de diferenciació:

Superfície:

0

Color:

Fiabilidad estratigràfica:

COMPONENTS

Geològics:

Orgànics:

Artificials:

SEQÜÈNCIA FÍSICA

Igual a:

En contacte amb:

Se li adossa:

S'adossa a:

Cobert per: 009

Cobreix:

Tallat per:

Talla: 010

Reomplert per: 007

Reomple:

DESCRIPCIÓ

Negatiu de planta rectangular.

ESTAT DE CONSERVACIÓ

Data Actuació: 22/03/2010

Fitxa revisada per:

Responsable: Adriana Vilardell Fernández

Compr. de documentació

Foto

Fitxa

Dibuix

PROCÉS D'EXCAVACIÓ

Desmuntatge al mateix moment que la claveguera UE 007, per tal de poder continuar amb el procés d'excavació.

data inici: 3/02/2010 data final: 23/02/2010

INTERPRETACIÓ

Negatiu de construcció de la claveguera UE 007.

MATERIALS REPRESENTATIUS

REFERENCIA MATERIALS

Fulls d'inventari núm.:

ELEMENTS I CRITERIS DE DATACIÓ

Estratigràfics

CRONOLOGIA

Segona meitat del segle XIX / Segle XX

OBSERVACIONS

ARXIU

Plantes:

num.:

Seccions-alçats

num.:

Fotografia

diapo:

B/ N:

Color:

FITXA D'UNITATS ESTRATIGRÀFIQUES


PUNT D'INTERVENCIÓ ARQUEOLÒGICA

Codi: 001/-10

Intervenció: Abaixadors 11, Tarongeta 1

U.E:

015



UBICACIÓ:

Sector:

Zona:

Cala:

Àmbit:

COTES:

minima: 4,40

màxima: 0

Definició:

Mur

Consistència:

Criteris de diferenciació:

Superfície:

0

Color:

Fiabilidad estratigràfica:

COMPONENTS

Geològics:

Orgànics:

Artificials:

Maó i morter de calç

SEQÜÈNCIA FÍSICA

Igual a:

En contacte amb:

Se li adossa:

S'adossa a: 001,011

Cobert per:

Cobreix:

Tallat per:

Talla:

Reomplert per:

Reomple:

DESCRIPCIÓ

Estructura de planta rectangular elaborada amb maons de 0,30m x 0,10m x 0,05m de costat, disposats a trencajunta, lligats amb morter de calç blanc, compacte.

ESTAT DE CONSERVACIÓ

Data Actuació: 22/03/2010

Fitxa revisada per:

Responsable: Adriana Vilardell Fernández

Compr. de documentació

Foto

Fitxa

Dibuix

PROCÉS D'EXCAVACIÓ

Documentació gràfica i demolició per dinàmica de l'obra.

data inici: data final:

INTERPRETACIÓ

Envà construït sota l'ull de l'escala i que delimitava una habitació d'aigües.

MATERIALS REPRESENTATIUS

REFERENCIA MATERIALS

Fulls d'inventari núm.:

ELEMENTS I CRITERIS DE DATACIÓ

Constructius

CRONOLOGIA

Segle XX

OBSERVACIONS

ARXIU

Plantes:

num.:

Seccions-alçats

num.:

Fotografia

diapo:

B/ N:

Color: